

## PIANO DI GOVERNO DEL TERRITORIO Documento di Piano

Quadro conoscitivo

**QC\_04**

SCALA 1:10.000

Uso del suolo  
extraurbano

Il Progettista:  
**Augusto Allegrini Ingegnere**

Il Sindaco:  
**Gian Andrea Pagani**

Il Segretario Comunale:  
**Maria Luisa Pizzocchero**

COMUNE DI ZEME

Collaboratori:

**Alberto Secondi**  
**Francesco Mocchi**

Adottato con delibera C. C. n° 9 del 23.08.2013

Approvato con delibera C. C. n° 6 del 10.02.2014


Pubblicazione B.U.R.L. serie \_\_\_\_\_ n° \_\_\_\_\_ del \_\_\_\_\_

augusto allegrini ingegnere  
iscritto al n. 1398 dell'Albo degli Ingegneri della Provincia di Pavia  
Studio: via Tasso, 94 - 27100 PAVIA Tel. e Fax: +39 0382 571453 e-mail: allegrini@tin.it  
*Diritti d'autore riservati a norma di legge. Riproduzione totale o parziale vietata senza consenso scritto del progettista o degli aventi diritto.*


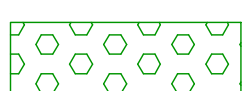






## USO DEL SUOLO SITI RETE NATURA 2000

 SIC: Palude Loja  
 SIC: Garzaia di S. Alessandro

 ZPS: Risaie della Lomellina

## CORINE Land Cover - 2000

 Risaie  
 Boschi di latifoglie  
 Colture agrarie con presenza di spazi naturali importanti  
 Seminativi in aree non irrigue  
 Sistemi colturali e particellari permanenti  
 Tessuto urbano discontinuo

